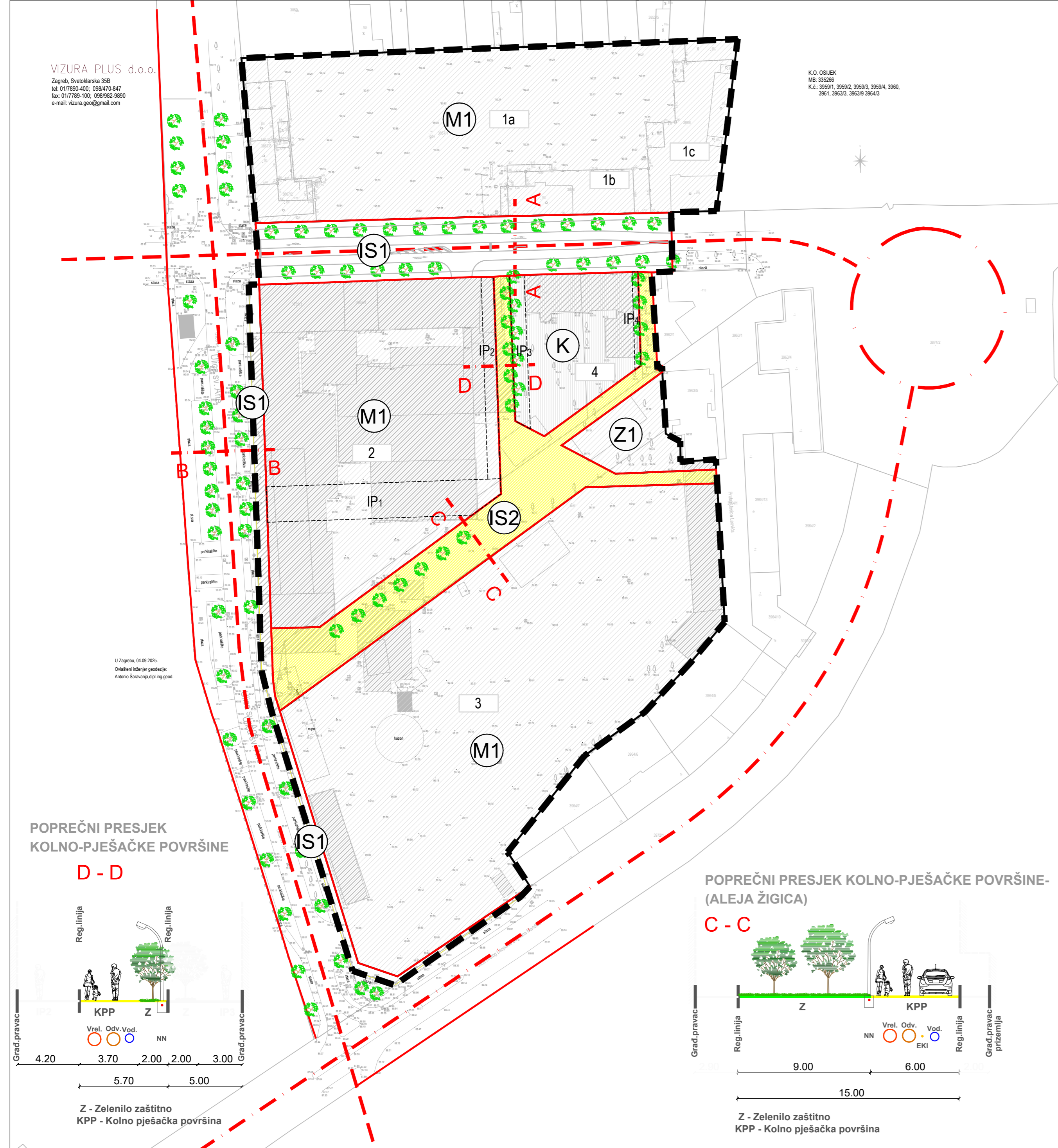


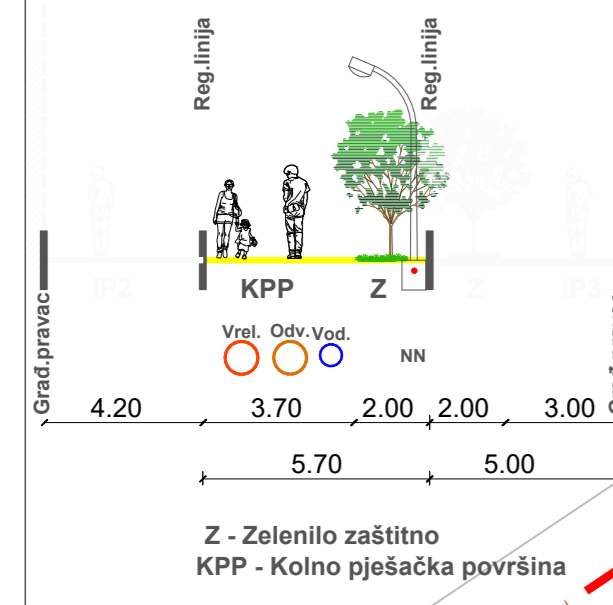
VIZURA PLUS d.o.o.  
Zagreb, Svetoklarska 35B  
tel: 0177890-400; 098470-847  
fax: 0177890-100; 0984902-9990  
e-mail: vizura.gpd@gmail.com

K.O. OSIJEK  
MB: 335266  
K.L: 39591, 39592, 39593, 39594, 3960,  
3961, 3963, 3963A, 3963B, 3964



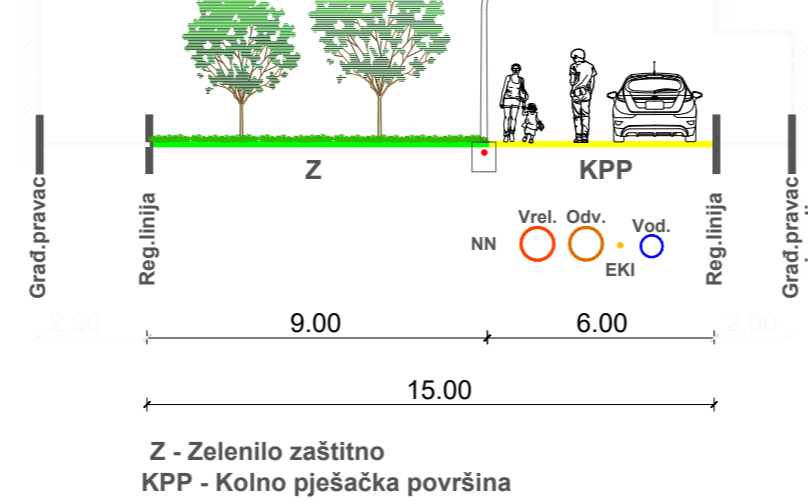
**POPREČNI PRESJEK KOLNO-PJEŠAČKE POVRŠINE**

**D - D**



**POPREČNI PRESJEK KOLNO-PJEŠAČKE POVRŠINE (ALEJA ŽIGICA)**

**C - C**

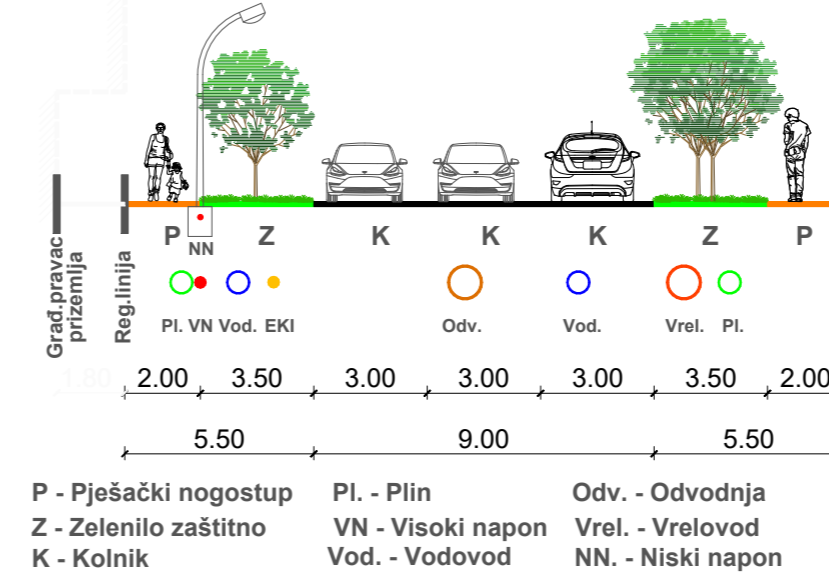


**TUMAČ ZNAKOVLJA:**

- GRANICA OBUHVATA UPU-a
- GRANICA PARCELA PREMA KATASTRU
- RAZVOJ I UREĐENJE NASELJA**
- (M) MJEŠOVITA NAMJENA  
M1 - PRETEŽITO STAMBENA
- (K) GOSPODARSKA NAMJENA - POSLOVNA
- (Z) JAVNE ZELENE POVRŠINE - JAVNI PARK (VRT)
- (IS) POVRŠINA INFRASTRUKTURNIH SUSTAVA  
IS1 - ULICA  
IS2 - KOLNO-PJEŠAČKE POVRŠINE
- 1a OZNAKA BLOKA
- PROMET**
- ▬ GRADSKA ULICA
- ▬ SABIRNA ULICA
- ▬ KOLNO-PJEŠAČKE POVRŠINE (ALEJA ŽIGICA)
- IP INTERNE PJEŠAČKE POVRŠINE

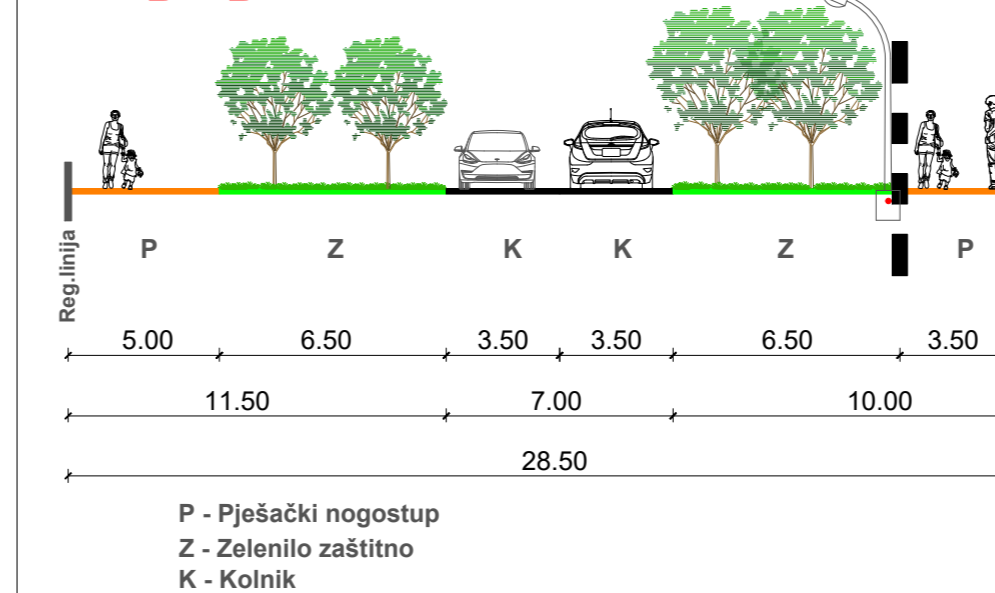
**POPREČNI PRESJEK PROMETNICE (REISNEROVA ULICA)**

**A - A**




**POPREČNI PRESJEK PROMETNICE (ANINA ULICA)**

**B - B**



**URBANISTIČKI PLAN UREĐENJA PROSTORA BIVŠE "TVORNICE ŽIGICA" OSIJEK (UPU 8)**



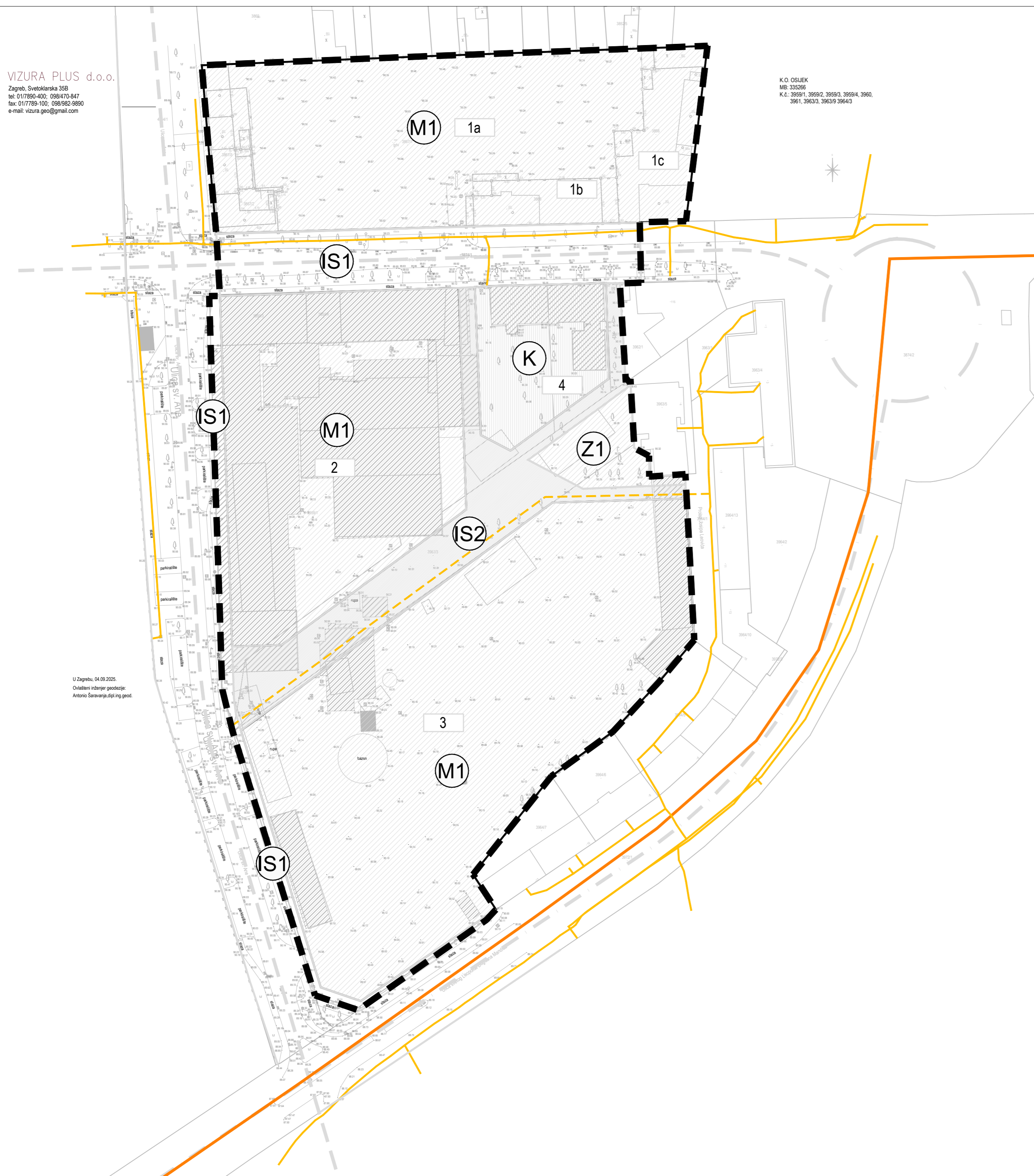
mj. 1:1000

**NACRT KONAČNOG PRIJEDLOGA PLANA**

Županija: Grad/Općina:	<b>OSJEČKO-BARANJSKA ŽUPANIJA GRAD OSIJEK</b>	
Naziv prostornog plana:	<b>URBANISTIČKI PLAN UREĐENJA PROSTORA BIVŠE "TVORNICE ŽIGICA" U OSIJEKU (UPU8)</b>	
Naziv kartografskog prikaza:	PROMETNA I OSTALA INFRASTRUKTURNA MREŽA - PROMET	
Broj kartografskog prikaza:	2.1	Mjerilo kartografskog prikaza: 1:1000
Odluka predstavničkog tijela o izradi plana (službeno glasilo):	"Službeni glasnik Grada Osijeka" br. 17/23	
Javna rasprava (datum objave):	Javni uvid održan:	
- Dnevne novine "Glas Slavonije" 26.03.2026.	počinje: 27.03.2026.	
- Ministarstvo prostornoga uređenja, graditeljstva i državne imovine: 26.03.2026.	završava: 25.04.2026.	
- Mrežne stanica Grada Osijeka: 26.03.2026.		
- Oglasna ploča Grada Osijeka 26.03.2026.		
Pečat tijela odgovornog za provođenje javne rasprava:	Odgovorna osoba za provođenje javne rasprava:	
M.P.	Livio Međurečan, mag. ing. aedif.	
Suglasnost na plan prema članku Zakona o prostornom uređenju ("Narodne novine" br. 153/13, 65/17, 114/18, 39/19, 98/19 i 67/23) sukladno članku 236. Zakona o prostornom uređenju ("Narodne novine" br. 155/25)		
Broj suglasnosti: KLASA:	UR.BROJ:	Datum:
Pravna osoba/tijelo koje je izradilo plan:	PLANIMETAR d.o.o. PUČKI 75 Gornji Dragonožec, Pučki 75	
Pečat pravne osoba/tijela koje je izradilo plan:	Odgovorna osoba:	
M.P.	Romana Di Giusto, dipl.ing.arh. Mladen Kardum, ing. grad.	
Odgovorni voditelj izrade: Romana Di Giusto, dipl.ing.arh.		
Stručni tim u izradi plana: Romana Di Giusto, dipl.ing.arh. Mladen Kardum, ing.grad. Sandra Smiljanić, mag.ing.arch. Mirsad Navrboc, struč.spec.ing.aedif.	Nikola Di Giusto, dipl.ing.el. Ivka Kardum, dipl.oecc. Ivana Najman, dipl.iur.	
Pečat predstavničkog tijela:	Predsjednik predstavničkog tijela:	
M.P.	prof. dr. sc. Tihomir Florijančić	
Istovjetnost ovog prostornog plana s izvornikom ovjerava:	Pečat nadležnog tijela:	
(ime, prezime, potpis)	M.P.	

VIZURA PLUS d.o.o.  
Zagreb, Svetoklarska 35B  
tel: 0177890-400; 098470-847  
fax: 0177890-100; 0983962-9990  
e-mail: vizura.gpd@gmail.com

K.O. OSJEK  
MB: 335266  
K.L: 39591, 39592, 39593, 39594, 3960,  
3961, 3963, 3963/3, 3963/4



U Zagrebu, 04.09.2025.  
Ovlašten inženjer geodije:  
Antoni Saravanić, dipl. ing. geod.

### TUMAČ ZNAKOVLJA:

- GRANICA OBUHVATA UPU-a
- GRANICA PARCELA PREMA KATASTRU
- RAZVOJ I UREĐENJE NASELJA**
- MJEŠOVITA NAMJENA  
M1 - PRETEŽITO STAMBENA
- GOSPODARSKA NAMJENA - POSLOVNA
- JAVNE ZELENE POVRŠINE - JAVNI PARK (VRT)
- POVRŠINA INFRASTRUKTURNIH SUSTAVA  
IS1 - ULICA  
IS2 - KOLNO-PJEŠAČKE POVRŠINE
- OZNAKA BLOKA


### PROMET

- GRADSKA ULICA
- SABIRNA ULICA
- KOLNO-PJEŠAČKE POVRŠINE

### VODOVI I KANALI

- |           |           |                                 |
|-----------|-----------|---------------------------------|
| POSTOJEĆE | PLANIRANO |                                 |
|           |           | MAGISTRALNI VOD                 |
|           |           | VAŽNIJI KORISNIČKI I SPOJNI VOD |

# URBANISTIČKI PLAN UREĐENJA PROSTORA BIVŠE "TVORNICE ŽIGICA" OSIJEK (UPU 8)

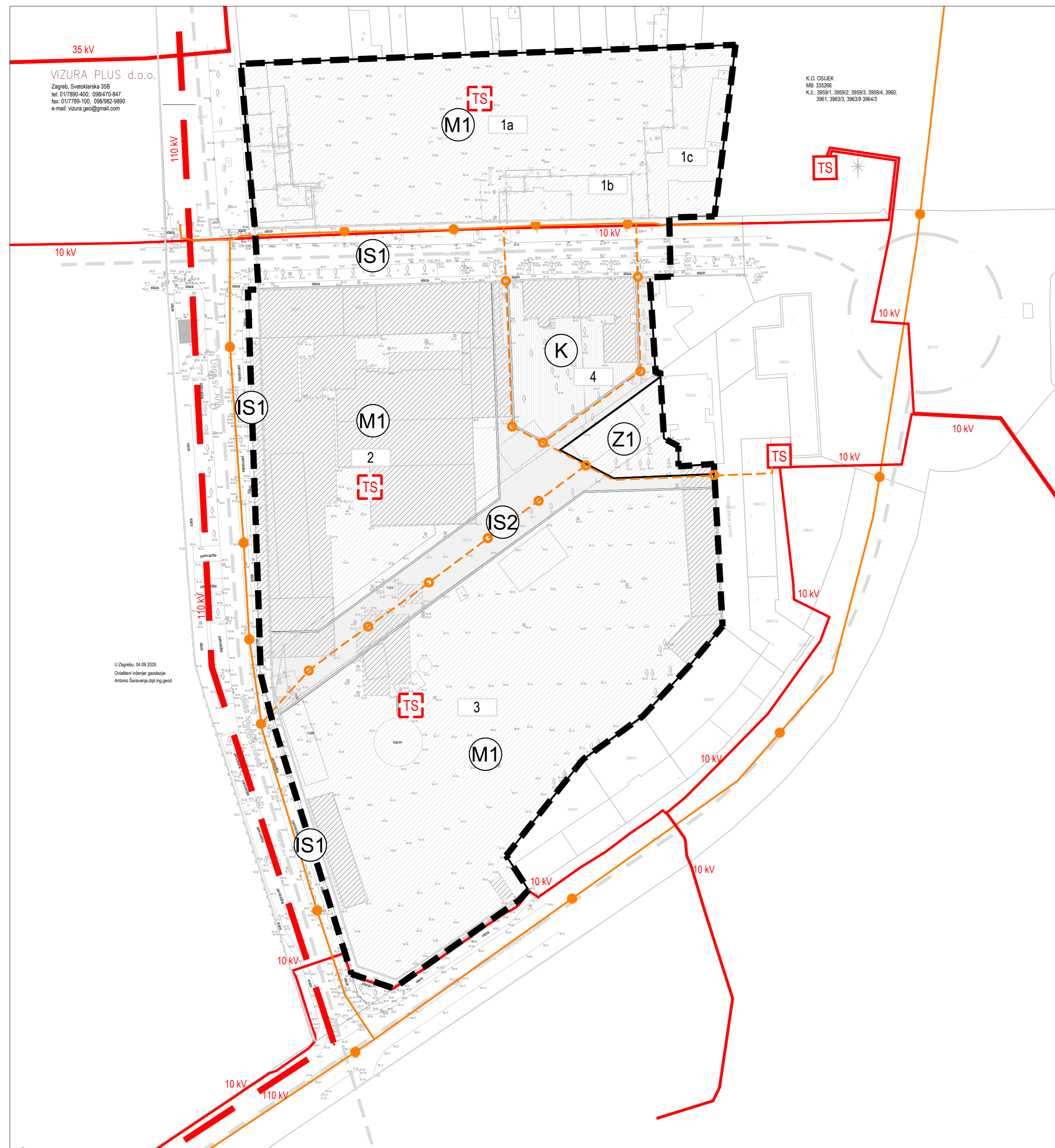


mj. 1:1000

### NACRT KONAČNOG PRIJEDLOGA PLANA

Županija: Grad/Općina:	<b>OSJEČKO-BARANJSKA ŽUPANIJA GRAD OSIJEK</b>	
Naziv prostornog plana: <b>URBANISTIČKI PLAN UREĐENJA PROSTORA BIVŠE "TVORNICE ŽIGICA" U OSIJEKU (UPU8)</b>		
Naziv kartografskog prikaza: <b>PROMETNA I OSTALA INFRASTRUKTURNA MREŽA- ELEKTRONIČKA KOMUNIKACIJSKA INFRASTRUKTURNA</b>		
Broj kartografskog prikaza:	2.2	Mjerilo kartografskog prikaza: 1:1000
Odluka predstavničkog tijela o izradi plana (službeno glasilo): "Službeni glasnik Grada Osijeka" br. 17/23	Odluka predstavničkog tijela o donošenju plana (službeno glasilo): "Službeni glasnik Grada Osijeka" br. ____	
Javna rasprava (datum objave): - Dnevne novine "Glas Slavonije" 26.03.2026. - Ministarstvo prostornoga uređenja, graditeljstva i državne imovine: 26.03.2026. - Mrežna stanica Grada Osijeka: 26.03.2026. - Oglasna ploča Grada Osijeka 26.03.2026.	Javni uvid održan: počinje: 27.03.2026. završava: 25.04.2026.	
Pečat tijela odgovornog za provođenje javne rasprava:  M.P.	Odgovorna osoba za provođenje javne rasprava:  Livio Međurečan, mag. ing. aedif.	
Suglasnost na plan prema članku ____ Zakona o prostornom uređenju ("Narodne novine" br. 153/13, 65/17, 114/18, 39/19, 98/19 i 67/23) sukladno članku 236. Zakona o prostornom uređenju ("Narodne novine" br. 155/25) Broj suglasnosti: KLASA: _____ UR.BROJ: _____ Datum: _____		
Pravna osoba/tijelo koje je izradilo plan: PLANIMETAR d.o.o. Gornji Dragožec, Pučki 75		
Pečat pravne osoba/tijela koje je izradilo plan:  M.P.	Odgovorna osoba:  Romana Di Giusto, dipl.ing.arh. Mladen Kardum, ing. građ.	
Odgovorni voditelj izrade: Romana Di Giusto, dipl.ing.arh.		
Stručni tim u izradi plana: Romana Di Giusto, dipl.ing.arh. Mladen Kardum, ing. građ. Sandra Šmiljanić, mag.ing.arch. Mirsad Navrboc, struč.spec.ing.aedif.		
Nikola Di Giusto, dipl.ing.el. Ivka Kardum, dipl.oecc. Ivana Najman, dipl.iur.		
Pečat predstavničkog tijela:  M.P.	Predsjednik predstavničkog tijela:  prof. dr. sc. Tihomir Florijančić	
Istovjetnost ovog prostornog plana s izvornikom ovjerava:  _____ (ime, prezime, potpis)	Pečat nadležnog tijela:  M.P.	

PLANIMETAR d.o.o.  
PUČKI 75  
GORNJI DRAGOŽEC



### TUMAČ ZNAKOVLJA:

- GRANICA OBUHVATA UPU-a
- GRANICA PARCELA PREMA KATASTRU
- RAZVOJ I UREĐENJE NASELJA**
- (M) MJEŠOVITA NAMJENA  
M1 - PRETEŽITO STAMBENA
- (K) GOSPODARSKA NAMJENA - POSLOVNA
- (Z) JAVNE ZELENE POVRŠINE - JAVNI PARK (VRT)
- (IS) POVRŠINA INFRASTRUKTURNIH SUSTAVA  
IS1 - ULICA  
IS2 - KOLNO-PJEŠAČKE POVRŠINE
- 1a OZNAKA BLOKA

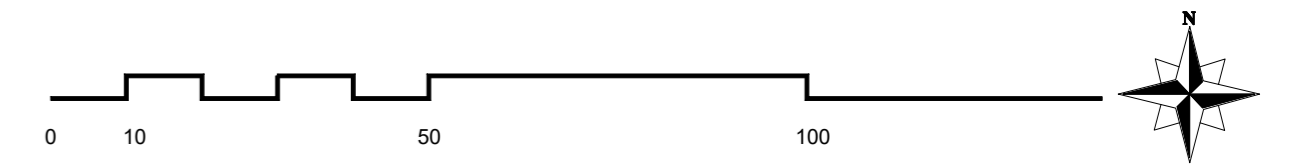
### PROMET

- ▬ GRADSKA ULICA
- ▬ SABIRNA ULICA
- ▬ KOLNO-PJEŠAČKE POVRŠINE

### ELEKTROENERGETIKA

- |           |           |       |   |
|-----------|-----------|-------|---|
| POSTOJEĆE | PLANIRANO |       |   |
|           |           | —     | ELEKTRIKA 110 kV DV - KABEL             |
|           |           | —     | ELEKTRIKA 35kV VOD                      |
|           |           | —     | ELEKTRIKA 10kV VOD                      |
|           |           | TS    | TS 10kV                                 |
|           |           | —●—   | JAVNA RASVJETA ( POSTOJEĆA I PLANIRANA) |
|           |           | 10 kV | OPIS                                    |

# URBANISTIČKI PLAN UREĐENJA PROSTORA BIVŠE "TVORNICE ŽIGICA" OSIJEK (UPU 8)



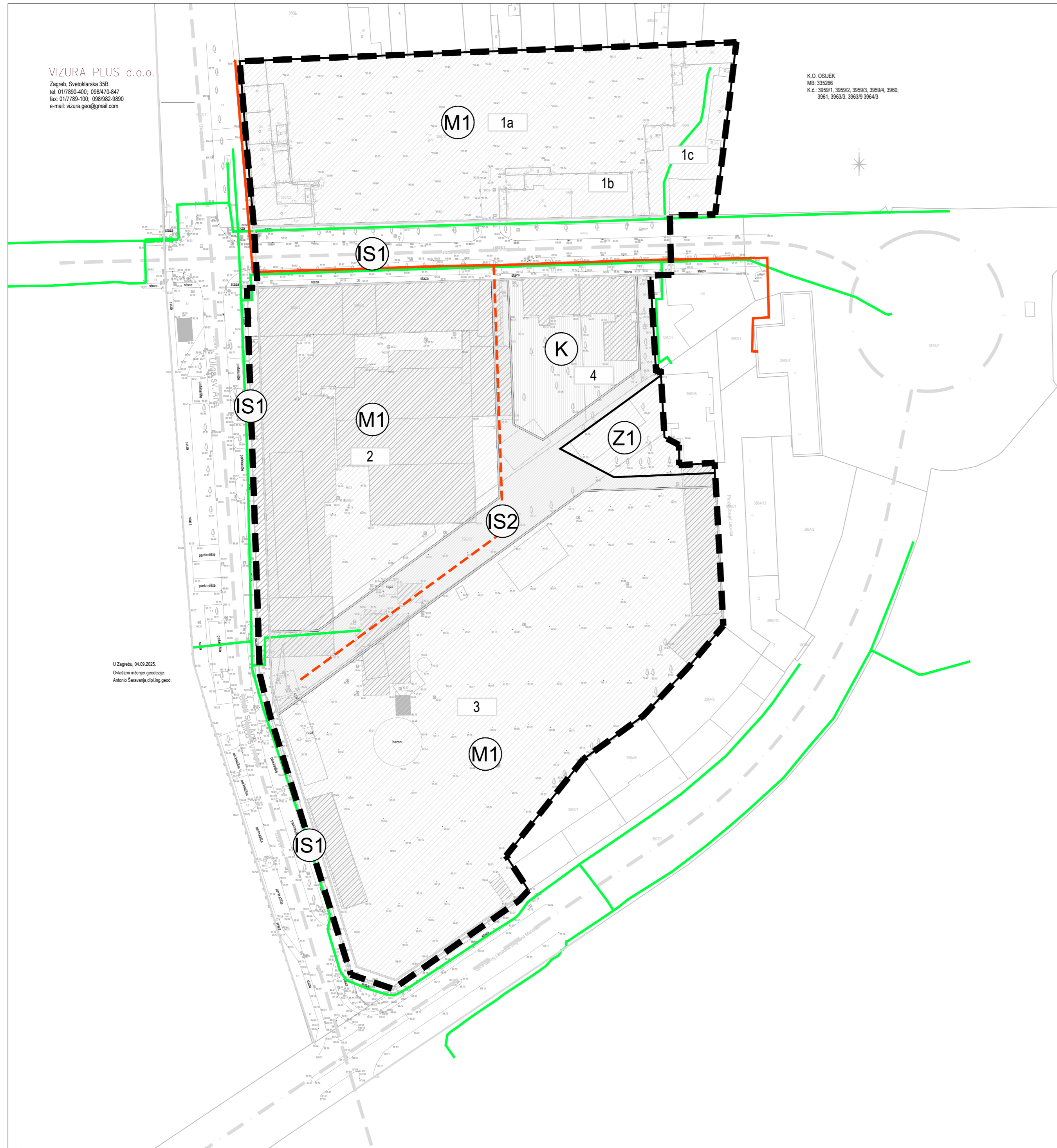
mj. 1:1000

### NACRT KONAČNOG PRIJEDLOGA PLANA

Županija: <b>OSJEČKO-BARANJSKA ŽUPANIJA</b>	
Grad/Općina: <b>GRAD OSIJEK</b>	
Naziv prostornog plana: <b>URBANISTIČKI PLAN UREĐENJA PROSTORA BIVŠE "TVORNICE ŽIGICA" U OSIJEKU (UPU8)</b>	
Naziv kartografskog prikaza: <b>PROMETNA I OSTALA INFRASTRUKTURNA MREŽA-ELEKTROENERGETIKA</b>	
Broj kartografskog prikaza: <b>2.3</b>	Mjerilo kartografskog prikaza: <b>1:1000</b>
Odluka predstavničkog tijela o izradi plana (službeno glasilo): "Službeni glasnik Grada Osijeka" br. 17/23	Odluka predstavničkog tijela o donošenju plana (službeno glasilo): "Službeni glasnik Grada Osijeka" br. ____
Javna rasprava (datum objave): - Dnevne novine "Glas Slavonije" 26.03.2026. - Ministarstvo prostornoga uređenja, graditeljstva i državne imovine: 26.03.2026. - Mrežna stanica Grada Osijeka: 26.03.2026. - Oglasna ploča Grada Osijeka 26.03.2026.	Javni uvid održan: počinje: 27.03.2026. završava: 25.04.2026.
Pečat tijela odgovornog za provođenje javne rasprava: M.P.	Odgovorna osoba za provođenje javne rasprava: Livio Međurečan, mag. ing. aedif.
Suglasnost na plan prema članku ____ Zakona o prostornom uređenju ("Narodne novine" br. 153/13, 65/17, 114/18, 39/19, 98/19 i 67/23) sukladno članku 236. Zakona o prostornom uređenju ("Narodne novine" br. 155/25)	
Broj suglasnosti: <b>KLASA:</b>	UR.BROJ: Datum:
Pravna osoba/tijelo koje je izradilo plan: <b>PLANIMETAR d.o.o.</b> Gornji Dragožec, Pučki 75	
Pečat pravne osoba/tijela koje je izradilo plan: M.P.	Odgovorna osoba: Romana Di Giusto, dipl.ing.arh. Mladen Kardum, ing. građ.
Odgovorni voditelj izrade: <b>Romana Di Giusto, dipl.ing.arh.</b>	
Stručni tim u izradi plana: Romana Di Giusto, dipl.ing.arh. Mladen Kardum, ing.građ. Sandra Šmiljanić, mag.ing.arch. Mirsad Navrboc, struč.spec.ing.aedif.	
Nikola Di Giusto, dipl.ing.el. Ivka Kardum, dipl.oecc. Ivana Najman, dipl.iur.	
Pečat predstavničkog tijela: M.P.	Predsjednik predstavničkog tijela: prof. dr. sc. Tihomir Florijančić
Istovjetnost ovog prostornog plana s izvornikom ovjerava:  (ime, prezime, potpis)	Pečat nadležnog tijela: M.P.

VIZURA PLUS d.o.o.  
Zagreb, Svetoklarska 35B  
tel: 0177890-400; 098470-847  
fax: 0177890-100; 0983962-9990  
e-mail: vizura.gpd@gmail.com

K.O. OSJEK  
MB: 335266  
K.L: 39591, 39592, 39593, 39594, 3960,  
3961, 3963, 3963/9, 3964/3



U Zagrebu, 04.09.2025.  
Ovlašten inženjer geodije:  
Antoni Saravanić, dipl. ing. geod.

## TUMAČ ZNAKOVLJA:

- GRANICA OBUHVATA UPU-a
- GRANICA PARCELA PREMA KATASTRU
- RAZVOJ I UREĐENJE NASELJA**
- MJEŠOVITA NAMJENA  
M1 - PRETEŽITO STAMBENA
- GOSPODARSKA NAMJENA - POSLOVNA
- JAVNE ZELENE POVRŠINE - JAVNI PARK (VRT)
- POVRŠINA INFRASTRUKTURNIH SUSTAVA  
IS1 - ULICA  
IS2 - KOLNO-PJEŠAČKE POVRŠINE
- OZNAKA BLOKA

## PROMET

- GRADSKA ULICA
- SABIRNA ULICA
- KOLNO-PJEŠAČKE POVRŠINE

## PLINOOPSKRBA I TOPLINSKA ENERGIJA

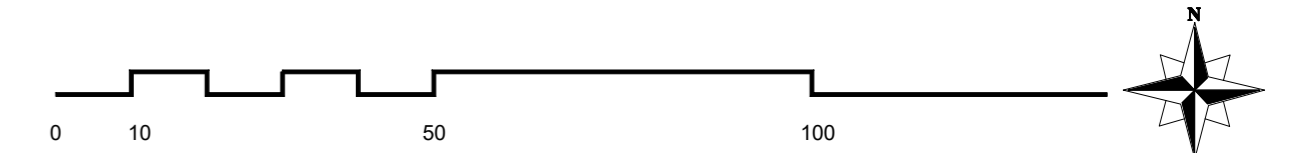
### CIJEVNI TRANSPORT PLINA

- POSTOJEĆE PLINOVOD
- PLANIRANO PLINOVOD

### VRELOVOD

- VRELOVOD
- VRELOVOD

# URBANISTIČKI PLAN UREĐENJA PROSTORA BIVŠE "TVORNICE ŽIGICA" OSIJEK (UPU 8)



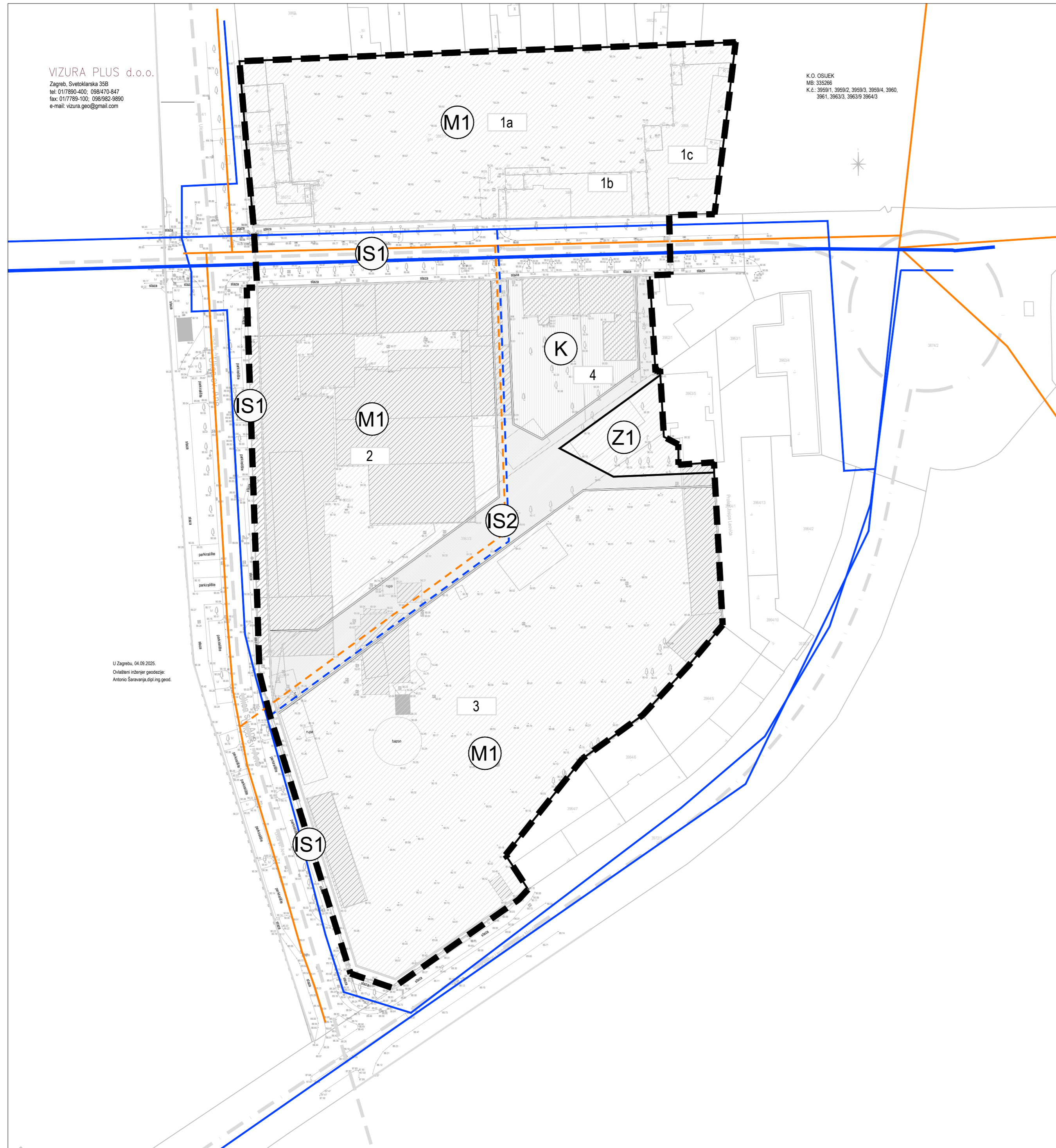
mj. 1:1000

## NACRT KONAČNOG PRIJEDLOGA PLANA

Županija: <b>OSJEČKO-BARANJSKA ŽUPANIJA</b>	
Grad/Općina: <b>GRAD OSIJEK</b>	
Naziv prostornog plana: <b>URBANISTIČKI PLAN UREĐENJA PROSTORA BIVŠE "TVORNICE ŽIGICA" U OSIJEKU (UPU8)</b>	
Naziv kartografskog prikaza: <b>PROMETNA I OSTALA INFRASTRUKTURNA MREŽA-PLINOOPSKRBNI SUSTAV I TOPLINSKA ENERGIJA</b>	
Broj kartografskog prikaza: <b>2.4</b>	Mjerilo kartografskog prikaza: <b>1:1000</b>
Odluka predstavničkog tijela o izradi plana (službeno glasilo): "Službeni glasnik Grada Osijeka" br. 17/23	Odluka predstavničkog tijela o donošenju plana (službeno glasilo): "Službeni glasnik Grada Osijeka" br. ____
Javna rasprava (datum objave): - Dnevne novine "Glas Slavonije" 26.03.2026. - Ministarstvo prostornoga uređenja, graditeljstva i državne imovine: 26.03.2026. - Mrežna stanica Grada Osijeka: 26.03.2026. - Oglasna ploča Grada Osijeka 26.03.2026.	Javni uvid održan: počinje: <b>27.03.2026.</b> završava: <b>25.04.2026.</b>
Pečat tijela odgovornog za provođenje javne rasprava:  M.P.	Odgovorna osoba za provođenje javne rasprava:  Livio Međurečan, mag. ing. aedif.
Suglasnost na plan prema članku ____ Zakona o prostornom uređenju ("Narodne novine" br. 153/13, 65/17, 114/18, 39/19, 98/19 i 67/23) sukladno članku 236. Zakona o prostornom uređenju ("Narodne novine" br. 155/25)	
Broj suglasnosti: <b>KLASA:</b>	UR.BROJ: Datum:
Pravna osoba/tijelo koje je izradilo plan: <b>PLANIMETAR d.o.o.</b> Gornji Dragožeć, Pučki 75	
Pečat pravne osoba/tijela koje je izradilo plan:  M.P.	Odgovorna osoba:  Romana Di Giusto, dipl.ing.arh. Mladen Kardum, ing. građ.
Odgovorni voditelj izrade: <b>Romana Di Giusto, dipl.ing.arh.</b>	
Stručni tim u izradi plana: Romana Di Giusto, dipl.ing.arh. Mladen Kardum, ing. građ. Sandra Šmiljanić, mag.ing.arch. Mirsad Navrboc, struč.spec.ing.aedif.	
Nikola Di Giusto, dipl.ing.el. Ivka Kardum, dipl.oecc. Ivana Najman, dipl.iur.	
Pečat predstavničkog tijela:  M.P.	Predsjednik predstavničkog tijela:  prof. dr. sc. Tihomir Florijančić
Istovjetnost ovog prostornog plana s izvornikom ovjerava:  (ime, prezime, potpis)	Pečat nadležnog tijela:  M.P.

VIZURA PLUS d.o.o.  
Zagreb, Svetoklarska 35B  
tel: 0177890-400; 098470-847  
fax: 0177890-100; 0983962-9990  
e-mail: vizura.gpd@gmail.com

K.O. OSIJEK  
MB: 335266  
K.L: 39591, 39592, 39593, 39594, 3960,  
3961, 3963A, 3963B, 3964D



U Zagrebu, 04.09.2025.  
Ovlašten inženjer geodije:  
Antoni Saravanić, dipl. ing. geod.

## TUMAČ ZNAKOVLJA:

- GRANICA OBUHVATA UPU-a
- GRANICA PARCELA PREMA KATASTRU
- RAZVOJ I UREĐENJE NASELJA**
- MJEŠOVITA NAMJENA  
M1 - PRETEŽITO STAMBENA
- GOSPODARSKA NAMJENA - POSLOVNA
- JAVNE ZELENE POVRŠINE - JAVNI PARK (VRT)
- POVRŠINA INFRASTRUKTURNIH SUSTAVA  
IS1 - ULICA  
IS2 - KOLNO-PJEŠAČKE POVRŠINE
- OZNAKA BLOKA

## PROMET

- GRADSKA ULICA
- SABIRNA ULICA
- KOLNO-PJEŠAČKE POVRŠINE

## VODNOGOSPODARSKI SUSTAV

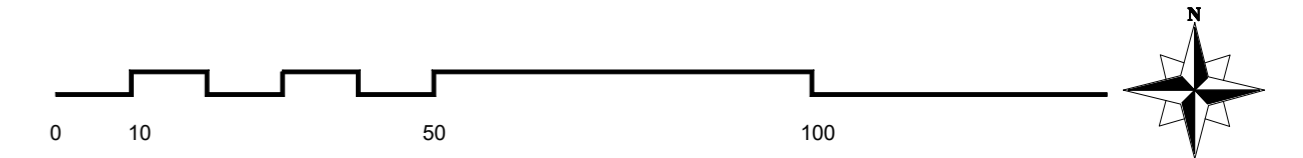
### VODOOPSKRBA

- POSTOJEĆE PLANIRANO
- MAGISTRALNI VODOOPSKRBNI CJEVOVODI
  - OSTALI VODOOPSKRBNI CJEVOVODI

### ODVODNJA OTPADNIH VODA

- OSTALI ODVODNI KANALI

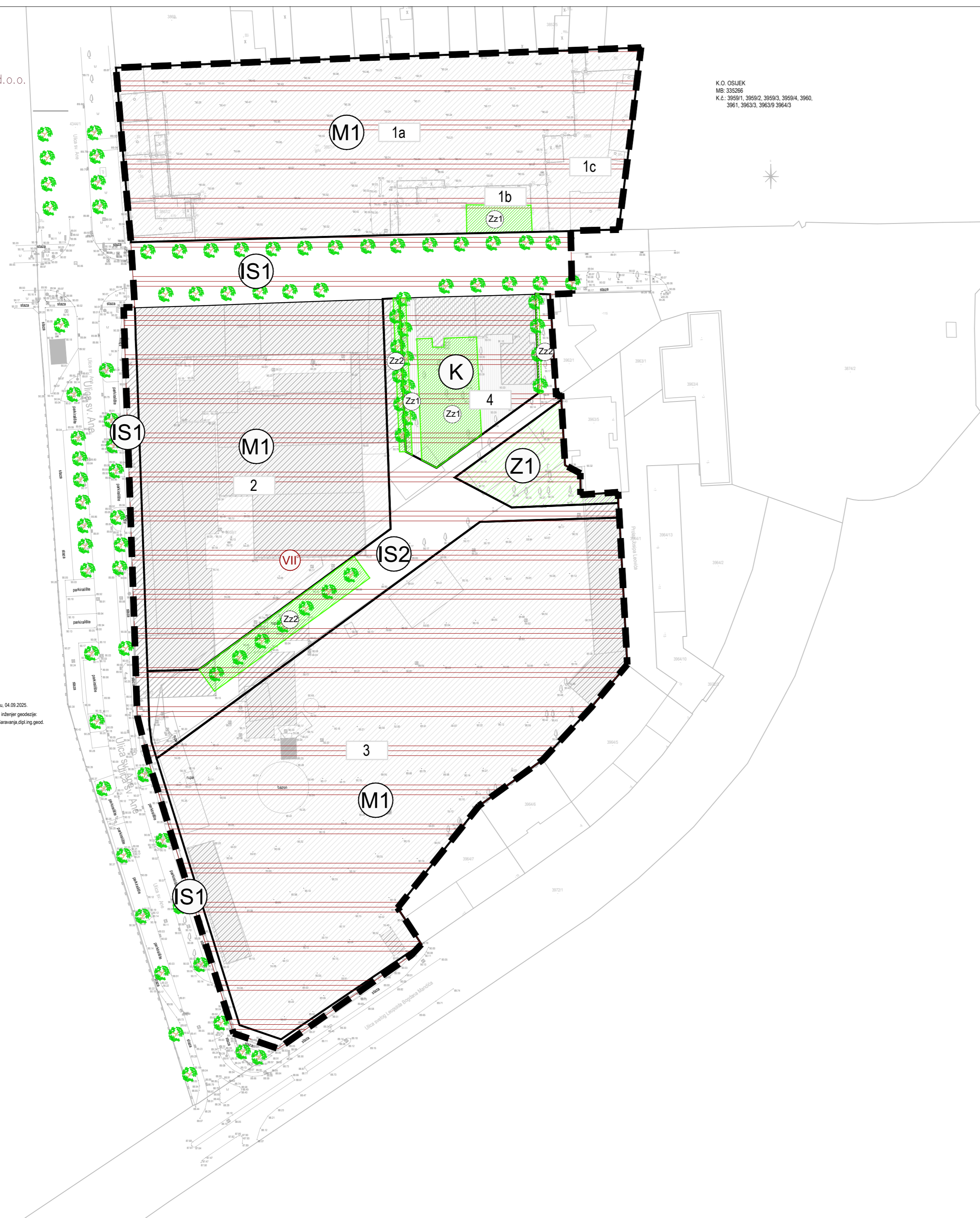
# URBANISTIČKI PLAN UREĐENJA PROSTORA BIVŠE "TVORNICE ŽIGICA" OSIJEK (UPU 8)



mj. 1:1000

## NACRT KONAČNOG PRIJEDLOGA PLANA

Županija: Grad/Općina:	<b>OSJEČKO-BARANJSKA ŽUPANIJA GRAD OSIJEK</b>	
Naziv prostornog plana:	<b>URBANISTIČKI PLAN UREĐENJA PROSTORA BIVŠE "TVORNICE ŽIGICA" U OSIJEKU (UPU8)</b>	
Naziv kartografskog prikaza:	PROMETNA I OSTALA INFRASTRUKTURNA MREŽA- VODNOGOSPODARSKI SUSTAV	
Broj kartografskog prikaza:	2.5	Mjerilo kartografskog prikaza: 1:1000
Odluka predstavničkog tijela o izradi plana (službeno glasilo): "Službeni glasnik Grada Osijeka" br. 17/23		Odluka predstavničkog tijela o donošenju plana (službeno glasilo): "Službeni glasnik Grada Osijeka" br. ____
Javna rasprava (datum objave): - Dnevne novine "Glas Slavonije" 26.03.2026. - Ministarstvo prostornoga uređenja, graditeljstva i državne imovine: 26.03.2026. - Mrežna stanica Grada Osijeka: 26.03.2026. - Oglasna ploča Grada Osijeka 26.03.2026.		Javni uvid održan: počinje: 27.03.2026. završava: 25.04.2026.
Pečat tijela odgovornog za provođenje javne rasprava: M.P.		Odgovorna osoba za provođenje javne rasprava:  Livio Međurečan, mag. ing. aedif.
Suglasnost na plan prema članku ____ Zakona o prostornom uređenju ("Narodne novine" br. 153/13, 65/17, 114/18, 39/19, 98/19 i 67/23) sukladno članku 236. Zakona o prostornom uređenju ("Narodne novine" br. 155/25)		
Broj suglasnosti: KLASA:	UR.BROJ:	Datum:
Pravna osoba/tijelo koje je izradilo plan: PLANIMETAR d.o.o. Gornji Dragožec, Pučki 75		
Pečat pravne osoba/tijela koje je izradilo plan: M.P.		Odgovorna osoba:  Romana Di Giusto, dipl.ing.arh. Mladen Kardum, ing. građ.
Odgovorni voditelj izrade: Romana Di Giusto, dipl.ing.arh.		
Stručni tim u izradi plana: Romana Di Giusto, dipl.ing.arh. Mladen Kardum, ing. građ. Sandra Šmiljanić, mag.ing.arch. Mirsad Navrboc, struč.spec.ing.aedif.		Nikola Di Giusto, dipl.ing.el. Ivka Kardum, dipl.oecc. Ivana Najman, dipl.iur.
Pečat predstavničkog tijela: M.P.		Predsjednik predstavničkog tijela:  prof. dr. sc. Tihomir Florijančić
Istovjetnost ovog prostornog plana s izvornikom ovjerava:  (ime, prezime, potpis)		Pečat nadležnog tijela: M.P.



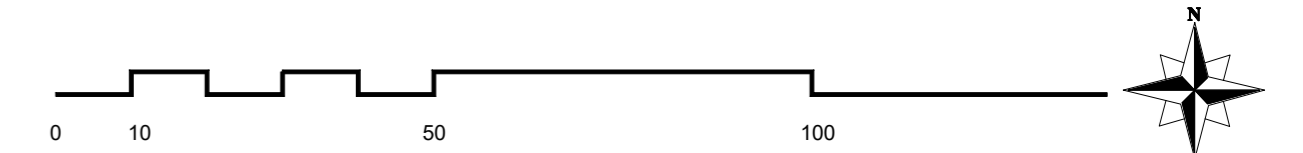
## TUMAČ ZNAKOVLJA:

- GRANICA OBUHVATA UPU-a
- GRANICA PARCELA PREMA KATASTRU
- RAZVOJ I UREĐENJE NASELJA**
- MJEŠOVITA NAMJENA  
M1 - PRETEŽITO STAMBENA
- GOSPODARSKA NAMJENA - POSLOVNA
- JAVNE ZELENE POVRŠINE - JAVNI PARK (VRT)
- POVRŠINA INFRASTRUKTURNIH SUSTAVA  
IS1 - ULICA  
IS2 - KOLNO-PJEŠAČKE POVRŠINE
- OZNAKA BLOKA

## UVJETI KORIŠTENJA ZELENE POVRŠINE

- JAVNA ZELENA POVRŠINA  
Z1 - JAVNI PARK (VRT)
- OZELENJENI DIO  
Zz1 - OZELENJENI DIO GRAĐEVNE ČESTICE  
Zz2 - OZELENJENI DIO JAVNE PROMETNE POVRŠINE
- DRVORED
- TLO  
PODRUČJE NAJVEĆEG INTENZITETA POTRESA  
(VII I VIŠI STUPANJ MCS LJESTVICE)

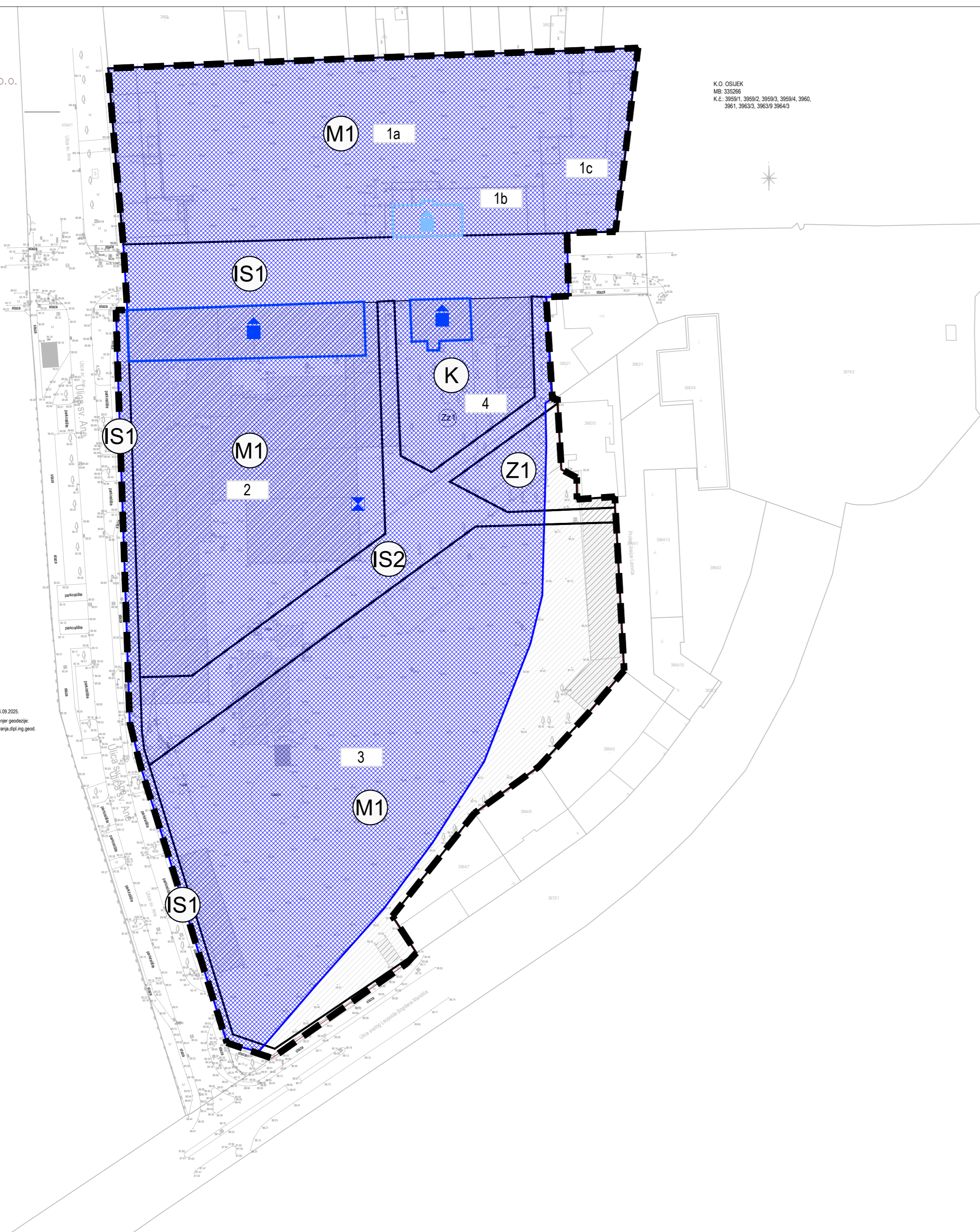
# URBANISTIČKI PLAN UREĐENJA PROSTORA BIVŠE "TVORNICE ŽIGICA" OSIJEK (UPU 8)



mj. 1:1000

## NACRT KONAČNOG PRIJEDLOGA PLANA

Županija: <b>OSJEČKO-BARANJSKA ŽUPANIJA</b>	
Grad/Općina: <b>GRAD OSIJEK</b>	
Naziv prostornog plana: <b>URBANISTIČKI PLAN UREĐENJA PROSTORA BIVŠE "TVORNICE ŽIGICA" U OSIJEKU (UPU8)</b>	
Naziv kartografskog prikaza: <b>UVJETI KORIŠTENJA, UREĐENJA I ZAŠTITE POVRŠINA UVJETI KORIŠTENJA</b>	
Broj kartografskog prikaza: <b>3.1.</b>	Mjerilo kartografskog prikaza: 1:1000
Odluka predstavničkog tijela o izradi plana (službeno glasilo): "Službeni glasnik Grada Osijeka" br. 17/23	Odluka predstavničkog tijela o donošenju plana (službeno glasilo): "Službeni glasnik Grada Osijeka" br. ____
Javna rasprava (datum objave): - Dnevne novine "Glas Slavonije" 26.03.2026. - Ministarstvo prostornoga uređenja, graditeljstva i državne imovine: 26.03.2026. - Mrežne stanica Grada Osijeka: 26.03.2026. - Oglasna ploča Grada Osijeka 26.03.2026.	Javni uvid održan: počinje: 27.03.2026. završava: 25.04.2026.
Pečat tijela odgovornog za provođenje javne rasprava:  M.P.	Odgovorna osoba za provođenje javne rasprava:  Livio Međurečan, mag. ing. aedif.
Suglasnost na plan prema članku ____ Zakona o prostornom uređenju ("Narodne novine" br. 153/13, 65/17, 114/18, 39/19, 98/19 i 67/23) sukladno članku 236. Zakona o prostornom uređenju ("Narodne novine" br. 155/25)	
Broj suglasnosti: <b>KLASA:</b>	UR.BROJ: Datum:
Pravna osoba/tijelo koje je izradilo plan: <b>PLANIMETAR d.o.o.</b> Gornji Dragožec, Pučki 75	
Pečat pravne osoba/tijela koje je izradilo plan:  M.P.	Odgovorna osoba:  Romana Di Giusto, dipl.ing.arh. Mladen Kardum, ing. građ.
Odgovorni voditelj izrade: <b>Romana Di Giusto, dipl.ing.arh.</b>	
Stručni tim u izradi plana: Romana Di Giusto, dipl.ing.arh. Mladen Kardum, ing. građ. Sandra Šmiljanić, mag.ing.arch. Mirsad Navrboc, struč.spec.ing.aedif.	
Nikola Di Giusto, dipl.ing.el. Ivka Kardum, dipl.oecc. Ivana Najman, dipl.iur.	
Pečat predstavničkog tijela:  M.P.	Predsjednik predstavničkog tijela:  prof. dr. sc. Tihomir Florijančić
Istovjetnost ovog prostornog plana s izvornikom ovjerava:  _____ (ime, prezime, potpis)	Pečat nadležnog tijela:  M.P.



U Zagrebu, 04.09.2025.  
Ovlašten inženjer geodacije:  
Antoni Saravajski, dipl. ing. geod.


### TUMAČ ZNAKOVLJA:

- GRANICA OBUHVATA UPU-a
- GRANICA PARCELA PREMA KATASTRU
- RAZVOJ I UREĐENJE NASELJA**
- MJEŠOVITA NAMJENA  
M1 - PRETEŽITO STAMBENA
- GOSPODARSKA NAMJENA - POSLOVNA
- JAVNE ZELENE POVRŠINE - JAVNI PARK (VRT)
- POVRŠINA INFRASTRUKTURNIH SUSTAVA  
IS1 - ULICA  
IS2 - KOLNO-PJEŠAČKE POVRŠINE
- OZNAKA BLOKA

### UREĐENJE I ZAŠTITA POVRŠINA

- POVIJESNA GRADITELJSKA CJELINA**
- KULTURNO-POVIJESNA CJELINA GRADA OSIJEKA (Z-4341) - ZONA C
- POVIJESNI SKLOP I GRADEVINA**
- CIVILNA GRADEVINA (PREDLOŽENO ZA ZAŠTITU)
- CIVILNA GRADEVINA (AMBIJENTALNA VRIJEDNOST)

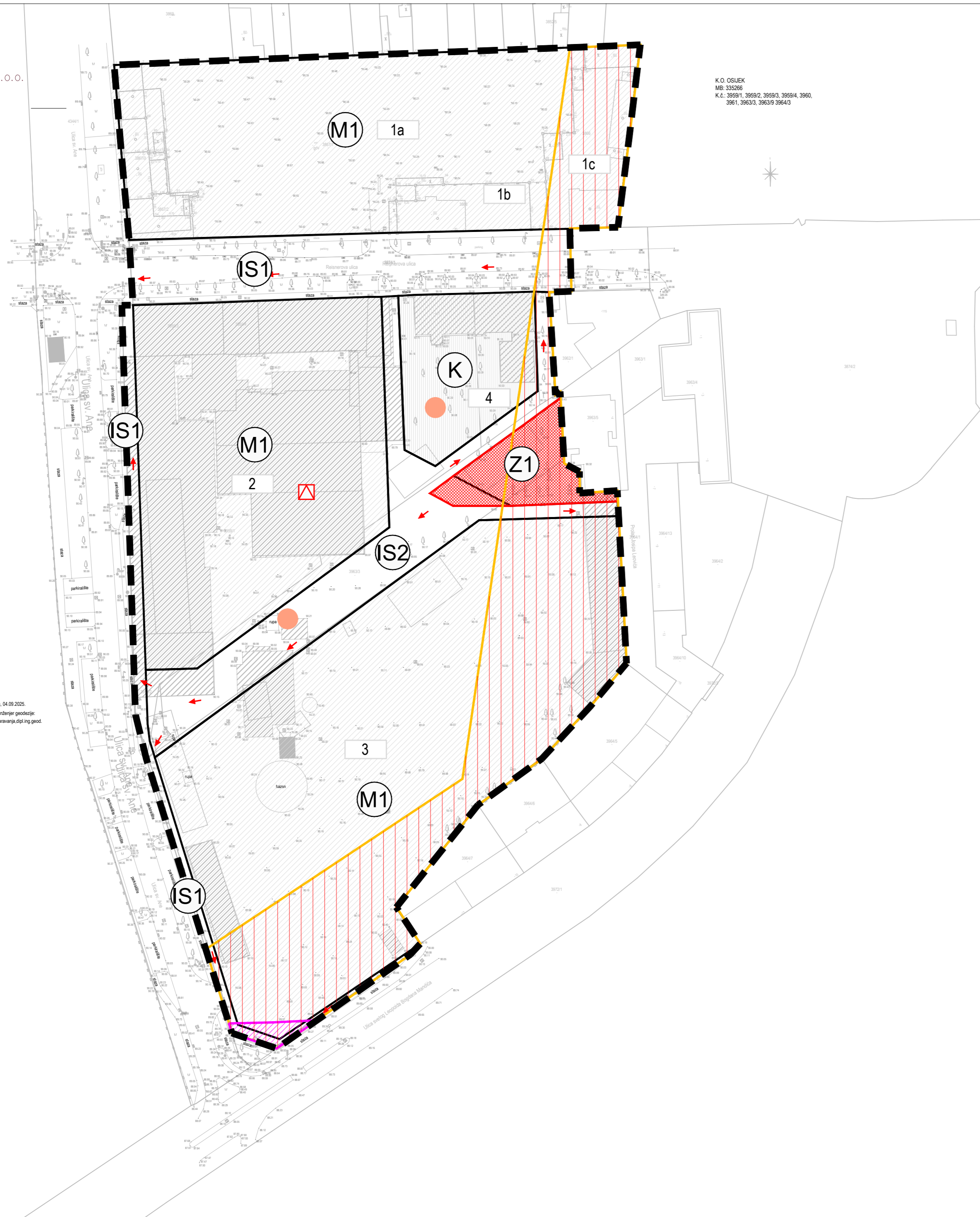
# URBANISTIČKI PLAN UREĐENJA PROSTORA BIVŠE "TVORNICE ŽIGICA" OSIJEK (UPU 8)



mj. 1:1000

### NACRT KONAČNOG PRIJEDLOGA PLANA

Županija: <b>OSJEČKO-BARANJSKA ŽUPANIJA</b>	
Grad/Općina: <b>GRAD OSIJEK</b>	
Naziv prostornog plana: <b>URBANISTIČKI PLAN UREĐENJA PROSTORA BIVŠE "TVORNICE ŽIGICA" U OSIJEKU (UPU8)</b>	
Naziv kartografskog prikaza: <b>UVJETI KORIŠTENJA, UREĐENJA I ZAŠTITE POVRŠINA UREĐENJE I ZAŠTITA POVRŠINA</b>	
Broj kartografskog prikaza: <b>3.2</b>	Mjerilo kartografskog prikaza: <b>1:1000</b>
Odluka predstavničkog tijela o izradi plana (službeno glasilo): <b>"Službeni glasnik Grada Osijeka" br. 17/23</b>	Odluka predstavničkog tijela o donošenju plana (službeno glasilo): <b>"Službeni glasnik Grada Osijeka" br. ____</b>
Javna rasprava (datum objave): - Dnevne novine "Glas Slavonije" 26.03.2026. - Ministarstvo prostornoga uređenja, graditeljstva i državne imovine: 26.03.2026. - Mrežne stanica Grada Osijeka: 26.03.2026. - Oglasna ploča Grada Osijeka 26.03.2026.	Javni uvid održan: počinje: <b>27.03.2026.</b> završava: <b>25.04.2026.</b>
Pečat tijela odgovornog za provođenje javne rasprava:  M.P.	Odgovorna osoba za provođenje javne rasprava:  Livio Međurečan, mag. ing. aedif.
Suglasnost na plan prema članku ____ Zakona o prostornom uređenju ("Narodne novine" br. 153/13, 65/17, 114/18, 39/19, 98/19 i 67/23) sukladno članku 236. Zakona o prostornom uređenju ("Narodne novine" br. 155/25)	
Broj suglasnosti: <b>KLASA:</b>	UR.BROJ: Datum:
Pravna osoba/tijelo koje je izradilo plan: <b>PLANIMETAR d.o.o.</b> Gornji Dragožec, Pučki 75	
Pečat pravne osoba/tijela koje je izradilo plan:  M.P.	Odgovorna osoba:  Romana Di Giusto, dipl.ing.arh. Mladen Kardum, ing. građ.
Odgovorni voditelj izrade: <b>Romana Di Giusto, dipl.ing.arh.</b>	
Stručni tim u izradi plana: Romana Di Giusto, dipl.ing.arh. Mladen Kardum, ing. građ. Sandra Šmiljanić, mag.ing.arch. Mirsad Navrboc, struč.spec.ing.aedif.	
Nikola Di Giusto, dipl.ing.el. Ivka Kardum, dipl.oecc. Ivana Najman, dipl.iur.	
Pečat predstavničkog tijela:  M.P.	Predsjednik predstavničkog tijela:  prof. dr. sc. Tihomir Florijančić
Istovjetnost ovog prostornog plana s izvornikom ovjerava:  _____ (ime, prezime, potpis)	Pečat nadležnog tijela:  M.P.



U Zagrebu, 04.09.2025.  
Ovlašten inženjer geodetije:  
Antoni Saravanić, dipl. ing. geod.

### TUMAČ ZNAKOVLJA:

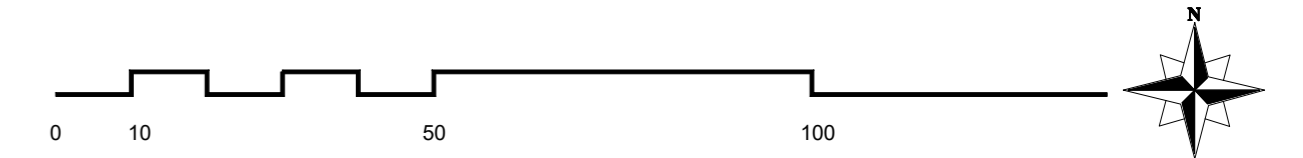
- GRANICA OBUHVATA UPU-a
- GRANICA PARCELA PREMA KATASTRU
- RAZVOJ I UREĐENJE NASELJA**
- MJEŠOVITA NAMJENA  
M1 - PRETEŽITO STAMBENA
- GOSPODARSKA NAMJENA - POSLOVNA
- JAVNE ZELENE POVRŠINE - JAVNI PARK (VRT)
- POVRŠINA INFRASTRUKTURNIH SUSTAVA  
IS1 - ULICA  
IS2 - KOLNO-PJEŠAČKE POVRŠINE
- OZNAKA BLOKA

### PODRUČJA PRIMJENE POSEBNIH MJERA UREĐENJA I ZAŠTITE

- BUKA  
PODRUČJE UGROŽENO BUKOM
- ŽELJEZNICA  
ZAŠTITNI KORIDOR ŽELJEZNICE
- LOKACIJA ZA ODLAGANJE MATERIJALA OD URUŠAVANJA
- ZONA PRIKUPLJANJA EVAKUIRANIH OSOBA
- LOKACIJA SIRENE ZA UZBUNJIVANJE
- GLAVNI PUT EVAKUACIJE

### MJERE POSEBNE ZAŠTITE

# URBANISTIČKI PLAN UREĐENJA PROSTORA BIVŠE "TVORNICE ŽIGICA" OSIJEK (UPU 8)



mj. 1:1000

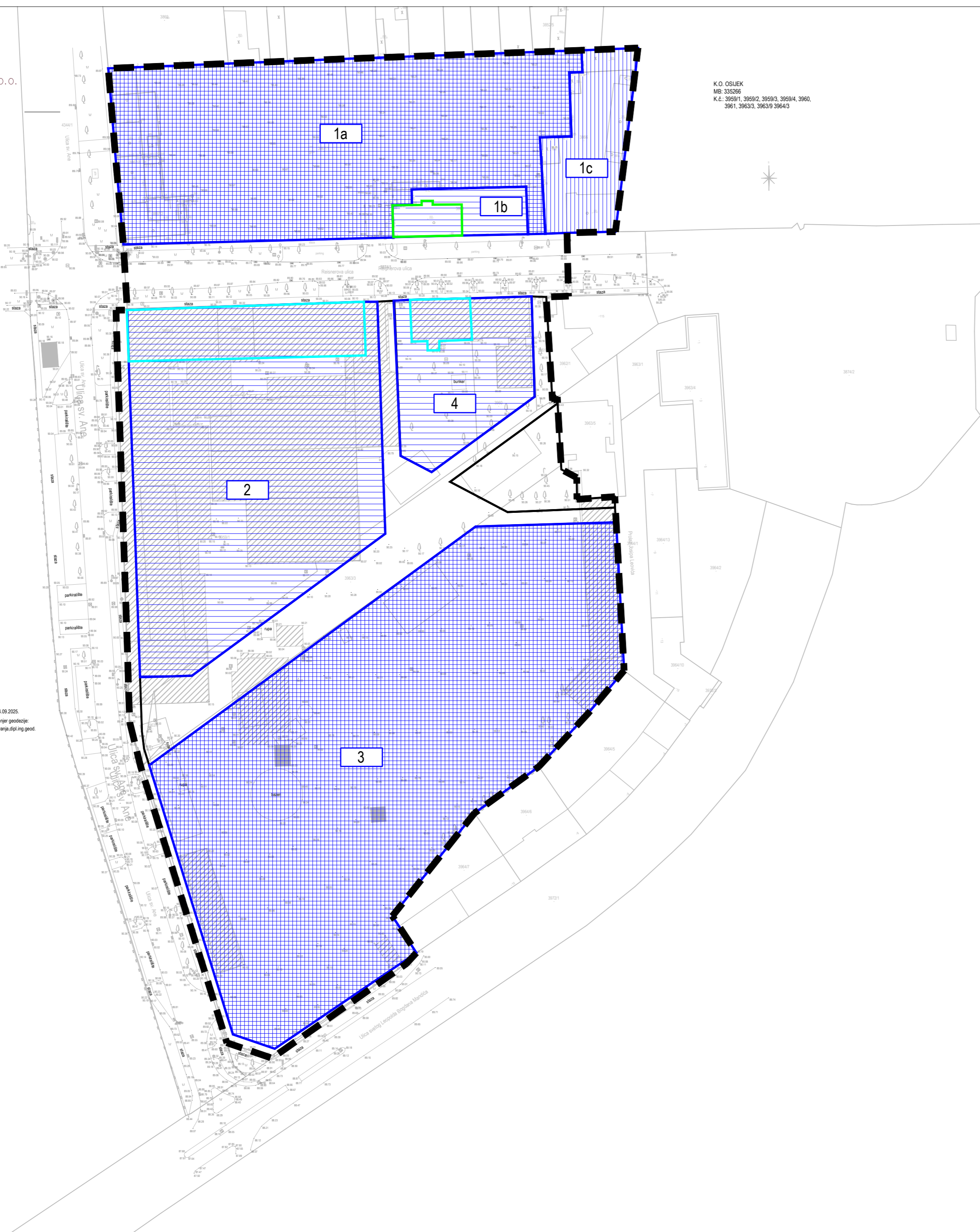
### NACRT KONAČNOG PRIJEDLOGA PLANA

Županija: Grad/Općina:	<b>OSJEČKO-BARANJSKA ŽUPANIJA GRAD OSIJEK</b>	
Naziv prostornog plana:	<b>URBANISTIČKI PLAN UREĐENJA PROSTORA BIVŠE "TVORNICE ŽIGICA" U OSIJEKU (UPU8)</b>	
Naziv kartografskog prikaza:	PODRUČJA PRIMJENE POSEBNIH MJERA UREĐENJA I ZAŠTITE; MJERE POSEBNE ZAŠTITE	
Broj kartografskog prikaza:	3.3	Mjerilo kartografskog prikaza: 1:1000
Odluka predstavničkog tijela o izradi plana (službeno glasilo): "Službeni glasnik Grada Osijeka" br. 17/23	Odluka predstavničkog tijela o donošenju plana (službeno glasilo): "Službeni glasnik Grada Osijeka" br. ____	
Javna rasprava (datum objave): - Dnevne novine "Glas Slavonije" 26.03.2026. - Ministarstvo prostornoga uređenja, graditeljstva i državne imovine: 26.03.2026. - Mrežne stanica Grada Osijeka: 26.03.2026. - Oglasna ploča Grada Osijeka 26.03.2026.	Javni uvid održan: počinje: 27.03.2026. završava: 25.04.2026.	
Pečat tijela odgovornog za provođenje javne rasprava: M.P.	Odgovorna osoba za provođenje javne rasprava:  Livio Međurečan, mag. ing. aedif.	
Suglasnost na plan prema članku ____ Zakona o prostornom uređenju ("Narodne novine" br. 153/13, 65/17, 114/18, 39/19, 98/19 i 67/23) sukladno članku 236. Zakona o prostornom uređenju ("Narodne novine" br. 155/25)		
Broj suglasnosti: KLASA:	UR.BROJ:	Datum:
Pravna osoba/tijelo koje je izradilo plan: PLANIMETAR d.o.o. Gornji Dragonožec, Pučki 75	PLANIMETAR d.o.o. PUČKI 75 GORNJI DRAGONOŽEC	
Pečat pravne osoba/tijela koje je izradilo plan: M.P.	Odgovorna osoba:  Romana Di Giusto, dipl.ing.arh. Mladen Kardum, ing. građ.	
Odgovorni voditelj izrade: Romana Di Giusto, dipl.ing.arh.		
Stručni tim u izradi plana: Romana Di Giusto, dipl.ing.arh. Mladen Kardum, ing. građ. Sandra Šmiljanić, mag.ing.arch. Mirsad Navrboc, struč.spec.ing.aedif.		Nikola Di Giusto, dipl.ing.el. Ivka Kardum, dipl.oecc. Ivana Najman, dipl.iur.
Pečat predstavničkog tijela: M.P.	Predsjednik predstavničkog tijela:  prof. dr. sc. Tihomir Florijančić	
Istovjetnost ovog prostornog plana s izvornikom ovjerava:  (ime, prezime, potpis)	Pečat nadležnog tijela:  M.P.	

VIZURA PLUS d.o.o.  
Zagreb, Svetoklarska 35B  
tel: 01/77890-400; 098/470-847  
fax: 01/77890-100; 098/982-9890  
e-mail: vizura.gpd@gmail.com

K.O. OSJEK  
MB: 335266  
K.Z. 39591, 39592, 39593, 39594, 3960,  
3961, 3963/3, 3963/9, 3964/3

U Zagrebu, 04.09.2025.  
Ovlašteni inženjer geodije:  
Antoni Saravajski, dipl. ing. geod.



### TUMAČ ZNAKOVLJA:

- GRANICA OBUHVATA UPU-a
- GRANICA PARCELA PREMA KATASTRU

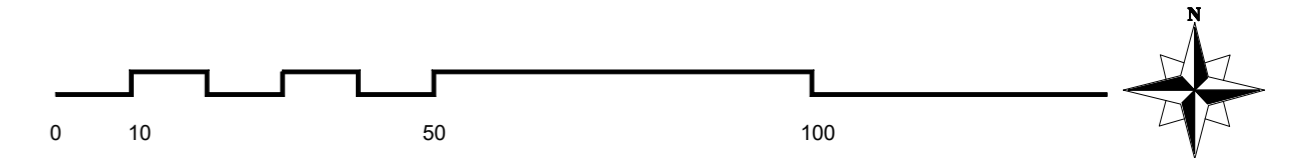
### OBLICI KORIŠTENJA

- NOVA GRADNJA
- REKONSTRUKCIJA / NOVA GRADNJA
- REKONSTRUKCIJA

### ODNOS PREMA POSTOJEĆOJ IZGRADNJI


- ZADRŽAVANJE
- ZADRŽAVANJE - KULTURNO-POVIJESNA VRIJEDNOST
- 1b OZNAKA BLOKA

# URBANISTIČKI PLAN UREĐENJA PROSTORA BIVŠE "TVORNICE ŽIGICA" OSIJEK (UPU 8)



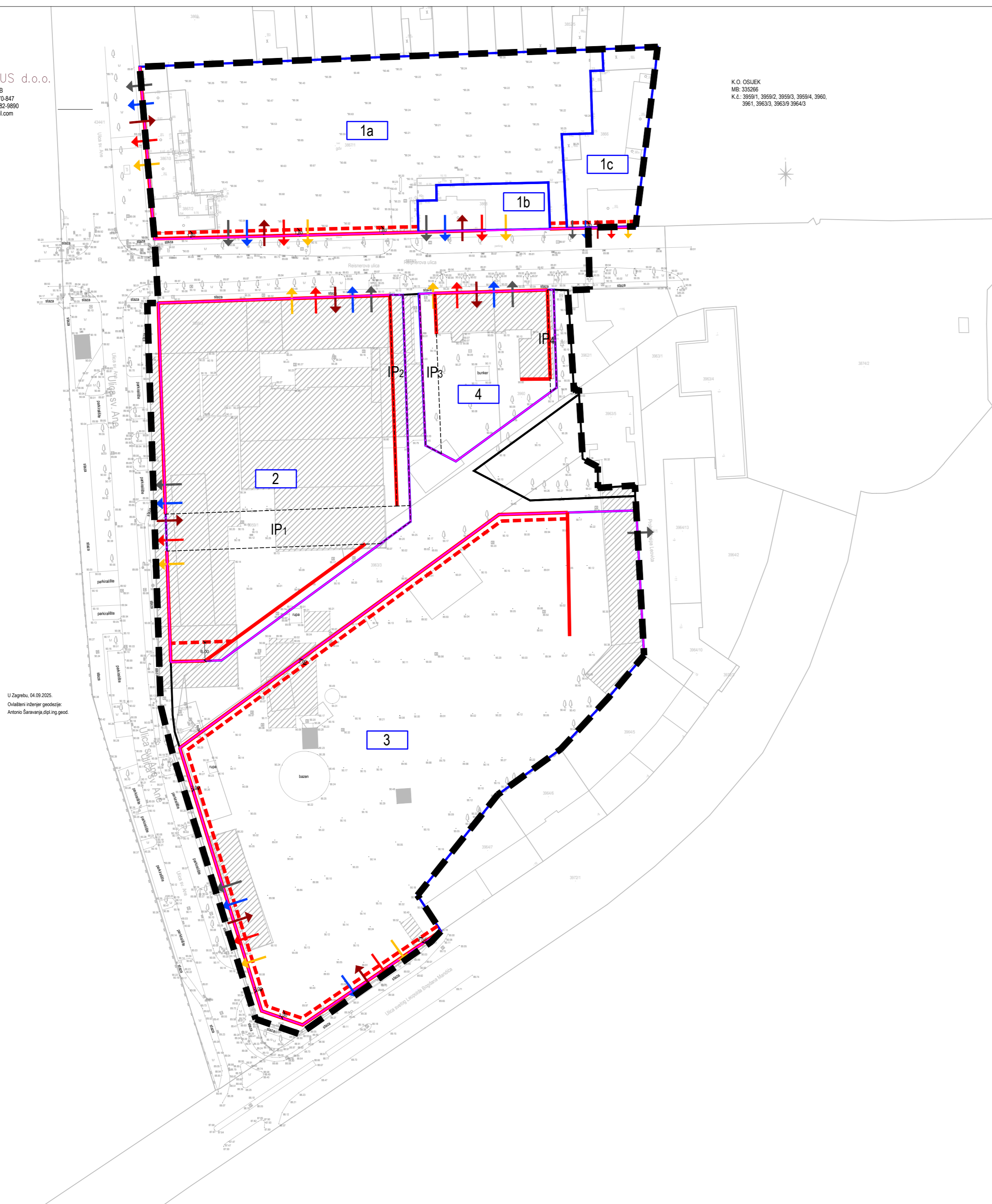
mj. 1:1000

### NACRT KONAČNOG PRIJEDLOGA PLANA

Županija: Grad/Općina:	<b>OSJEČKO-BARANJSKA ŽUPANIJA GRAD OSIJEK</b>	
Naziv prostornog plana:	URBANISTIČKI PLAN UREĐENJA PROSTORA BIVŠE "TVORNICE ŽIGICA" U OSIJEKU (UPU8)	
Naziv kartografskog prikaza:	NAČIN I UVJETI GRADNJE OBLICI KORIŠTENJA; ODNOS PREMA POSTOJEĆOJ IZGRADNJI	
Broj kartografskog prikaza:	4.1	Mjerilo kartografskog prikaza: 1:1000
Odluka predstavničkog tijela o izradi plana (službeno glasilo):	"Službeni glasnik Grada Osijeka" br. 17/23	Odluka predstavničkog tijela o donošenju plana (službeno glasilo): "Službeni glasnik Grada Osijeka" br. ____
Javna rasprava (datum objave):	- Dnevne novine "Glas Slavonije" 26.03.2026. - Ministarstvo prostornoga uređenja, graditeljstva i državne imovine: 26.03.2026. - Mrežne stanica Grada Osijeka: 26.03.2026. - Oglasna ploča Grada Osijeka 26.03.2026.	
Pečat tijela odgovornog za provođenje javne rasprava:	M.P.	Javni uvid održan: počinje: 27.03.2026. završava: 25.04.2026. Odgovorna osoba za provođenje javne rasprava: Livio Međurečan, mag. ing. aedif.
Suglasnost na plan prema članku Zakona o prostornom uređenju ("Narodne novine" br. 153/13, 65/17, 114/18, 39/19, 98/19 i 67/23) sukladno članku 236. Zakona o prostornom uređenju ("Narodne novine" br. 155/25)	Broj suglasnosti: KLASA:	UR.BROJ: Datum:
Pravna osoba/tijelo koje je izradilo plan: PLANIMETAR d.o.o. Gornji Dragožec, Pučki 75		
Pečat pravne osoba/tijela koje je izradilo plan:	M.P.	Odgovorna osoba: Romana Di Giusto, dipl.ing.arh. Mladen Kardum, ing. grad.
Odgovorni voditelj izrade:	Romana Di Giusto, dipl.ing.arh.	
Stručni tim u izradi plana: Romana Di Giusto, dipl.ing.arh. Mladen Kardum, ing.grad. Sandra Šmiljanić, mag.ing.arch. Mirsad Navrboc, struč.spec.ing.aedif.	Nikola Di Giusto, dipl.ing.el. Ivka Kardum, dipl.oecc. Ivana Najman, dipl.iur.	
Pečat predstavničkog tijela:	M.P.	Predsjednik predstavničkog tijela: prof. dr. sc. Tihomir Florijančić
Istovjetnost ovog prostornog plana s izvornikom ovjerava:	(ime, prezime, potpis)	Pečat nadležnog tijela: M.P.

VIZURA PLUS d.o.o.  
Zagreb, Svetoklarska 35B  
tel: 0177890-400; 098470-847  
fax: 0177890-100; 0983962-9990  
e-mail: vizura.gpd@gmail.com

K.O. OSJEK  
MB: 335266  
K.Z. 39591, 39592, 39593, 39594, 3960,  
3961, 3963A, 3963B, 3964D



U Zagrebu, 04.09.2025.  
Ovlašten inženjer geodetije:  
Antoni Saravajski, ing. geod.

### TUMAČ ZNAKOVLJA:

- GRANICA OBUHVATA UPU-a
- GRANICA PARCELA PREMA KATASTRU

### UVJETI GRADNJE


- REGULACIJSKA LINIJA
- OBVEZNI GRAĐEVINSKI PRAVAC
- MINIMALNA UDALJENOST PRIZEMLJA OD REGULACIJSKE LINIJE (UVLAČENJE PRIZEMNE ETAŽE)
- INTERNE PJEŠAČKE POVRŠINE

### Način priključenja na prometnu i ostalu infrastrukturu

- PRIKLJUČENJE NA PROMETNU POVRŠINU
- VODOOPSKRBA
- ODVODNJA
- ELEKTROOPSKRBA
- EKI

- 1b OZNAKA BLOKA

# URBANISTIČKI PLAN UREĐENJA PROSTORA BIVŠE "TVORNICE ŽIGICA" OSIJEK (UPU 8)



mj. 1:1000

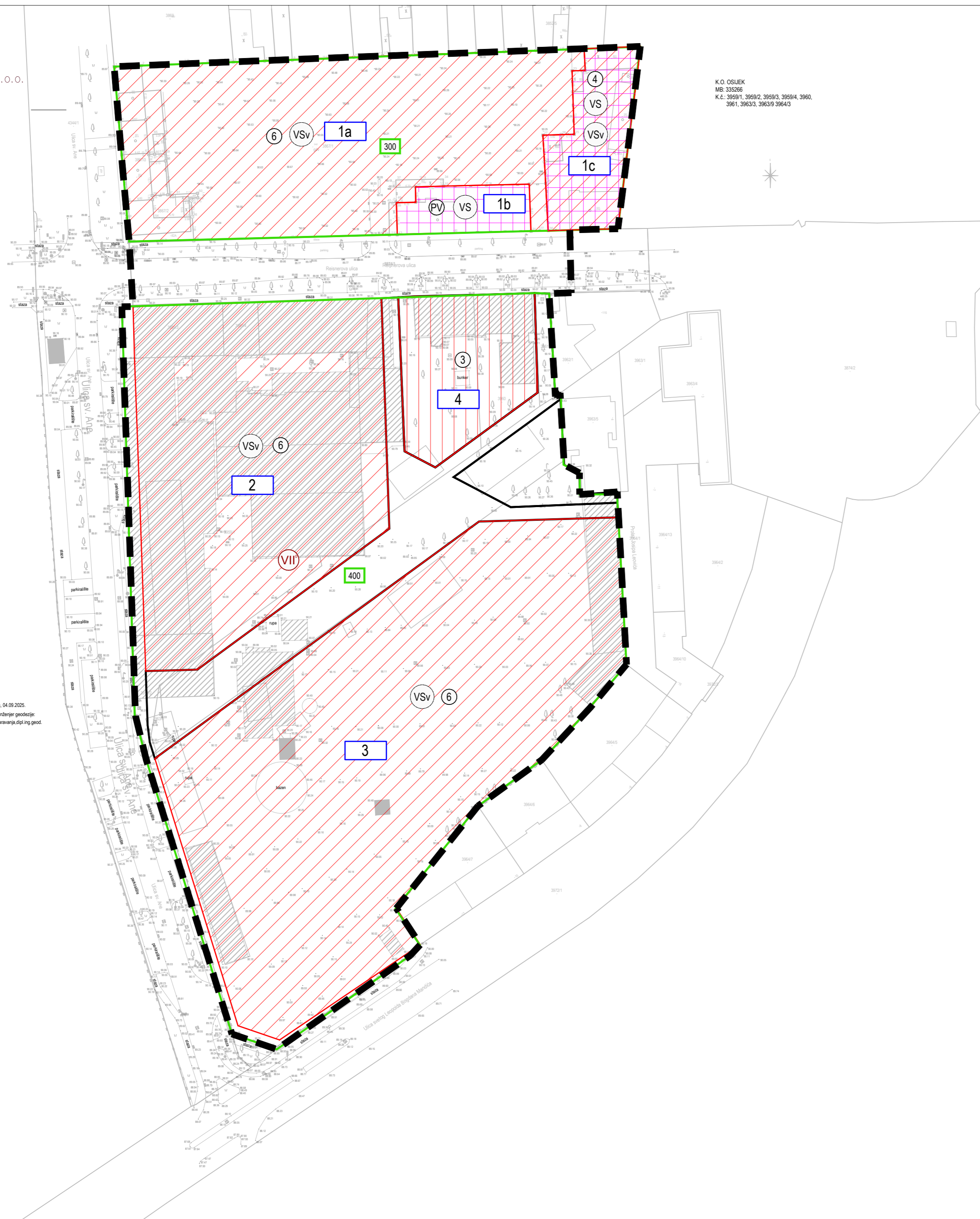
### NACRT KONAČNOG PRIJEDLOGA PLANA

Županija: Grad/Općina:	<b>OSJEČKO-BARANJSKA ŽUPANIJA GRAD OSIJEK</b>	
Naziv prostornog plana:	<b>URBANISTIČKI PLAN UREĐENJA PROSTORA BIVŠE "TVORNICE ŽIGICA" U OSIJEKU (UPU8)</b>	
Naziv kartografskog prikaza:	NAČIN I UVJETI GRADNJE UVJETI GRADNJE	
Broj kartografskog prikaza:	4.2	Mjerilo kartografskog prikaza: 1:1000
Odluka predstavničkog tijela o izradi plana (službeno glasilo): "Službeni glasnik Grada Osijeka" br. 17/23	Odluka predstavničkog tijela o donošenju plana (službeno glasilo): "Službeni glasnik Grada Osijeka" br. ____	
Javna rasprava (datum objave): - Dnevne novine "Glas Slavonije" 26.03.2026. - Ministarstvo prostornoga uređenja, graditeljstva i državne imovine: 26.03.2026. - Mrežne stanica Grada Osijeka: 26.03.2026. - Oglasna ploča Grada Osijeka 26.03.2026.	Javni uvid održan: počinje: 27.03.2026. završava: 25.04.2026.	
Pečat tijela odgovornog za provođenje javne rasprava: M.P.	Odgovorna osoba za provođenje javne rasprava:  Livio Međurečan, mag. ing. aedif.	
Suglasnost na plan prema članku ____ Zakona o prostornom uređenju ("Narodne novine" br. 153/13, 65/17, 114/18, 39/19, 98/19 i 67/23) sukladno članku 236. Zakona o prostornom uređenju ("Narodne novine" br. 155/25) Broj suglasnosti: KLASA: UR.BROJ: Datum:		
Pravna osoba/tijelo koje je izradilo plan: PLANIMETAR d.o.o. Gornji Dragožec, Pučki 75	PLANIMETAR d.o.o. PUČKI 75 GORNJI DRAGOŽEC	
Pečat pravne osoba/tijela koje je izradilo plan: M.P.	Odgovorna osoba:  Romana Di Giusto, dipl.ing.arh. Mladen Kardum, ing. građ.	
Odgovorni voditelj izrade: Romana Di Giusto, dipl.ing.arh.		
Stručni tim u izradi plana: Romana Di Giusto, dipl.ing.arh. Mladen Kardum, ing. građ. Sandra Šmiljanić, mag.ing.arch. Mirsad Navrboc, struč.spec.ing.aedif.	Nikola Di Giusto, dipl.ing.el. Ivka Kardum, dipl.oecc. Ivana Najman, dipl.iur.	
Pečat predstavničkog tijela: M.P.	Predsjednik predstavničkog tijela:  prof. dr. sc. Tihomir Florijančić	
Istovjetnost ovog prostornog plana s izvornikom ovjerava:  (ime, prezime, potpis)	Pečat nadležnog tijela:  M.P.	

VIZURA PLUS d.o.o.  
Zagreb, Svetoklarska 35B  
tel: 0177890-400; 098470-847  
fax: 0177890-100; 0983902-9990  
e-mail: vizura.gpd@gmail.com

K.O. OSIJEK  
MB: 335266  
K.L: 39591, 39592, 39593, 39594, 3960,  
3961, 39613, 39619, 39643

U Zagrebu, 04.09.2025.  
Ovlašten inženjer geodije:  
Antonio Saravanić, dipl. ing. geod.



## TUMAČ ZNAKOVLJA:

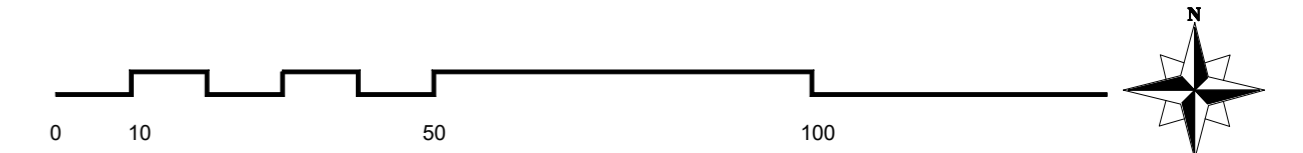
- GRANICA OBUHVATA UPU-a
- GRANICA PARCELA PREMA KATASTRU

## NAČIN GRADNJE

- VIŠESTAMBENA ZGRADA
- VIŠENAMJENSKA ZGRADA - PRETEŽITO STAMBENA NAMJENA
- POSLOVNA ILI VIŠENAMJENSKA ZGRADA - PRETEŽITO POSLOVNA NAMJENA
- GUSTOĆA STANOVANJA
- POSTOJEĆA VISINA
- NAJVEĆI BROJ NADZEMNIH ETAŽA

OZNAKA BLOKA

# URBANISTIČKI PLAN UREĐENJA PROSTORA BIVŠE "TVORNICE ŽIGICA" OSIJEK (UPU 8)



mj. 1:1000

## NACRT KONAČNOG PRIJEDLOGA PLANA

Županija: <b>OSJEČKO-BARANJSKA ŽUPANIJA</b>	
Grad/Općina: <b>GRAD OSIJEK</b>	
Naziv prostornog plana: <b>URBANISTIČKI PLAN UREĐENJA PROSTORA BIVŠE "TVORNICE ŽIGICA" U OSIJEKU (UPU8)</b>	
Naziv kartografskog prikaza: <b>NAČIN I UVJETI GRADNJE</b>	
Broj kartografskog prikaza: <b>4.3</b>	Mjerilo kartografskog prikaza: <b>1:1000</b>
Odluka predstavničkog tijela o izradi plana (službeno glasilo): "Službeni glasnik Grada Osijeka" br. 17/23	Odluka predstavničkog tijela o donošenju plana (službeno glasilo): "Službeni glasnik Grada Osijeka" br. ____
Javna rasprava (datum objave): - Dnevne novine "Glas Slavonije" 26.03.2026. - Ministarstvo prostornoga uređenja, graditeljstva i državne imovine: 26.03.2026. - Mrežne stanica Grada Osijeka: 26.03.2026. - Oglasna ploča Grada Osijeka 26.03.2026.	Javni uvid održan: počinje: 27.03.2026. završava: 25.04.2026.
Pečat tijela odgovornog za provođenje javne rasprava:  M.P.	Odgovorna osoba za provođenje javne rasprava:  Livio Međurečan, mag. ing. aedif.
Suglasnost na plan prema članku ____ Zakona o prostornom uređenju ("Narodne novine" br. 153/13, 65/17, 114/18, 39/19, 98/19 i 67/23) sukladno članku 236. Zakona o prostornom uređenju ("Narodne novine" br. 155/25)	
Broj suglasnosti: <b>KLASA:</b>	UR.BROJ: Datum:
Pravna osoba/tijelo koje je izradilo plan: <b>PLANIMETAR d.o.o.</b> Gornji Dragonožec, Pučki 75	
Pečat pravne osoba/tijela koje je izradilo plan:  M.P.	Odgovorna osoba:  Romana Di Giusto, dipl.ing.arh. Mladen Kardum, ing. građ.
Odgovorni voditelj izrade: <b>Romana Di Giusto, dipl.ing.arh.</b>	
Stručni tim u izradi plana: Romana Di Giusto, dipl.ing.arh. Mladen Kardum, ing.građ. Sandra Šmiljanić, mag.ing.arch. Mirsad Navrboc, struč.spec.ing.aedif.	
Nikola Di Giusto, dipl.ing.el. Ivka Kardum, dipl.oecc. Ivana Najman, dipl.iur.	
Pečat predstavničkog tijela:  M.P.	Predsjednik predstavničkog tijela:  prof. dr. sc. Tihomir Florijančić
Istovjetnost ovog prostornog plana s izvornikom ovjerava:  _____ (ime, prezime, potpis)	Pečat nadležnog tijela:  M.P.